



VALSTYBĖS ĮMONĖ REGISTRŲ CENTRAS
 Lviso g. 25-101, 09320 Vilnius, tel. (8 5) 2688 262, el. p. info@registrucentras.lt
 Duomenys kaupiami ir saugomi Juridinių asmenų registre, kodas 124110246

NEKILNOJAMOJO TURTO REGISTRO DUOMENŲ BAZĖS IŠRAŠAS

2023-06-06 17:07:36

1. Nekilnojamojo turto registre įregistruotas turtas:

Registro Nr.: **71/15353**
 Registro tipas: **Žemės sklypas**
 Sudarymo data: **2001-05-29**
 Adresas: **Radviliškis, Gražinos g. 8**

2. Nekilnojamieji daiktai:

2.1. **Žemės sklypas**
 Unikalus daikto numeris: **7157-0005-0136**
 Žemės sklypo kadastro numeris ir kadastro vietovės pavadinimas: **7157/0005:136 Radviliškio m. k.v.**
 Daikto pagrindinė naudojimo paskirtis: **Kita**
 Žemės sklypo naudojimo būdas: **Visuomeninės paskirties teritorijos**
 Žemės sklypo plotas: **1.0993 ha**
 Užstatyta teritorija: **0.5993 ha**
 Kitos žemės plotas: **0.5000 ha**
 Žemės ūkio naudmenų našumo balas: **46.9**
 Matavimų tipas: **Žemės sklypas suformuotas atliekant kadastrinius matavimus**
 Kadastro duomenų nustatymo data: **2001-04-30**

3. Daikto priklausiniai iš kito registro: įrašų nėra

4. Nuosavybė:

4.1. **Nuosavybės teisė**
 Savininkas: **LIETUVOS RESPUBLIKA, a.k. 111105555**
 Daiktas: **žemės sklypas Nr. 7157-0005-0136, aprašytas p. 2.1.**
 Įregistravimo pagrindas: **2001-05-04 Apskritis viršininko įsakymas Nr. 1011**
 Įrašas galioja: **Nuo 2001-05-04**

5. Valstybės ir savivaldybių žemės patikėjimo teisė:

5.1. **Valstybinės žemės patikėjimo teisė**
 Patikėtinis: **Nacionalinė žemės tarnyba prie Aplinkos ministerijos, a.k. 188704927**
 Daiktas: **žemės sklypas Nr. 7157-0005-0136, aprašytas p. 2.1.**
 Įregistravimo pagrindas: **2010-06-18 Žemės įstatymo pakeitimo ir papildymo įstatymas Nr. XI-912, 2010 m. birželio 18 d. Nr. XI-912**
 Įrašas galioja: **Nuo 2010-07-01**

6. Kitos daiktinės teisės : įrašų nėra

7. Juridiniai faktai:

7.1. **Sudaryta panaudos sutartis**
 Panaudos gavėjas: **RADVILIŠKIO RAJONO SAVIVALDYBĖ, a.k. 111101539**
 Daiktas: **žemės sklypas Nr. 7157-0005-0136, aprašytas p. 2.1.**
 Įregistravimo pagrindas: **2001-05-07 Panaudos sutartis Nr. N 71/01-0076**
 Įrašas galioja: **Nuo 2001-05-07**
 Terminas: **Nuo 2001-05-07**

8. Žymos:

8.1. **Teritorija, kurioje taikomos SŽNS, neįregistruota Nekilnojamojo turto registre: vandens tiekimo ir nuotekų, paviršinių nuotekų tvarkymo infrastruktūros apsaugos zonos (III skyrius, dešimtas skirsnis)**
 Daiktas: **žemės sklypas Nr. 7157-0005-0136, aprašytas p. 2.1.**
 Įregistravimo pagrindas: **2019-06-06 Lietuvos Respublikos specialiųjų žemės naudojimo sąlygų įstatymas Nr. XIII-2166**
2019-12-19 Lietuvos Respublikos žemės ūkio ministro įsakymas Nr. 3D-711
 Plotas: **0.055 ha**
 Įrašas galioja: **Nuo 2023-01-01**

8.2. **Teritorija, kurioje taikomos SŽNS, neįregistruota Nekilnojamojo turto registre: elektros tinklų apsaugos zonos (III skyrius, ketvirtasis skirsnis)**
 Daiktas: **žemės sklypas Nr. 7157-0005-0136, aprašytas p. 2.1.**
 Įregistravimo pagrindas: **2019-06-06 Lietuvos Respublikos specialiųjų žemės naudojimo sąlygų įstatymas Nr. XIII-2166**
2019-12-19 Lietuvos Respublikos žemės ūkio ministro įsakymas Nr. 3D-711
 Plotas: **0.03 ha**
 Įrašas galioja: **Nuo 2023-01-01**

8.3. **Teritorija, kurioje taikomos SŽNS, neįregistruota Nekilnojamojo turto registre: vandens tiekimo ir nuotekų, paviršinių nuotekų tvarkymo infrastruktūros apsaugos zonos (III skyrius, dešimtas skirsnis)**
 Daiktas: **žemės sklypas Nr. 7157-0005-0136, aprašytas p. 2.1.**
 Įregistravimo pagrindas: **2019-06-06 Lietuvos Respublikos specialiųjų žemės naudojimo sąlygų įstatymas**

Nr. XIII-2166
2019-12-19 Lietuvos Respublikos žemės ūkio ministro įsakymas Nr. 3D-711
 Plotas: **0.02 ha**
 Įrašas galioja: **Nuo 2023-01-01**

8.4. Teritorija, kurioje taikomos SŽNS, neįregistruota Nekilnojamojo turto registre:
 šilumos perdavimo tinklų apsaugos zonos (III skyrius, dvilyktasis skirsnis)
 Daiktas: žemės sklypas Nr. 7157-0005-0136, aprašytas p. 2.1.
 Įregistravimo pagrindas: **2019-06-06 Lietuvos Respublikos specialiųjų žemės naudojimo sąlygų įstatymas Nr. XIII-2166**
2019-12-19 Lietuvos Respublikos žemės ūkio ministro įsakymas Nr. 3D-711
 Plotas: **0.06 ha**
 Įrašas galioja: **Nuo 2023-01-01**

8.5. Teritorija, kurioje taikomos SŽNS, neįregistruota Nekilnojamojo turto registre:
 elektros tinklų apsaugos zonos (III skyrius, ketvirtasis skirsnis)
 Daiktas: žemės sklypas Nr. 7157-0005-0136, aprašytas p. 2.1.
 Įregistravimo pagrindas: **2019-06-06 Lietuvos Respublikos specialiųjų žemės naudojimo sąlygų įstatymas Nr. XIII-2166**
2019-12-19 Lietuvos Respublikos žemės ūkio ministro įsakymas Nr. 3D-711
 Plotas: **0.01 ha**
 Įrašas galioja: **Nuo 2023-01-01**

8.6. Teritorija, kurioje taikomos SŽNS, neįregistruota Nekilnojamojo turto registre:
 elektroninių ryšių tinklų elektroninių ryšių infrastruktūros apsaugos zonos (III skyrius, vienuoliktasis skirsnis)
 Daiktas: žemės sklypas Nr. 7157-0005-0136, aprašytas p. 2.1.
 Įregistravimo pagrindas: **2019-06-06 Lietuvos Respublikos specialiųjų žemės naudojimo sąlygų įstatymas Nr. XIII-2166**
2019-12-19 Lietuvos Respublikos žemės ūkio ministro įsakymas Nr. 3D-711
 Plotas: **0.04 ha**
 Įrašas galioja: **Nuo 2023-01-01**

9. Teritorijos, kuriose taikomos SŽNS, įrašytos į NTK kadastro duomenų byloje įrašytų duomenų pagrindu: įrašų nėra

10. Daikto registravimas ir kadastro žymos: įrašų nėra

11. Duomenys apie įregistruotas teritorijas, kuriose taikomos specialiosios žemės naudojimo sąlygos:

- 11.1. Teritorijos pavadinimas: **Elektroninių ryšių tinklų elektroninių ryšių infrastruktūros apsaugos zonos (III skyrius, vienuoliktasis skirsnis)**
 Teritorijos unikalus numeris: **100353088**
 Įregistravimo pagrindas: **Lietuvos Respublikos susisiekimo ministerija; 2022-06-10 Lietuvos Respublikos susisiekimo ministro įsakymas dėl elektroninių ryšių tinklų elektroninių ryšių infrastruktūros apsaugos zonos VŠĮ "Placiajuostis internetas" tinklo plano Radviliškio rajono savivaldybėje patvirtinimo Nr. 3-302**
 Įregistravimo data: **2022-06-23**
 Žemės sklypo plotas, patenkantis į Teritoriją: **20 kv. m, nuo 2023-01-05**
- 11.2. Teritorijos pavadinimas: **Elektros tinklų apsaugos zonos (III skyrius, ketvirtasis skirsnis)**
 Teritorijos unikalus numeris: **100184929**
 Įregistravimo pagrindas: **Lietuvos Respublikos energetikos ministerija; 2021-12-21 Įsakymas dėl Radviliškio elektros tinklų teritorijų plano patvirtinimo Nr. 1-364**
 Įregistravimo data: **2022-01-03**
 Žemės sklypo plotas, patenkantis į Teritoriją: **24 kv. m, nuo 2023-01-04**
- 11.3. Teritorijos pavadinimas: **Elektros tinklų apsaugos zonos (III skyrius, ketvirtasis skirsnis)**
 Teritorijos unikalus numeris: **100187279**
 Įregistravimo pagrindas: **Lietuvos Respublikos energetikos ministerija; 2021-12-21 Įsakymas dėl Radviliškio elektros tinklų teritorijų plano patvirtinimo Nr. 1-364**
 Įregistravimo data: **2022-01-03**
 Žemės sklypo plotas, patenkantis į Teritoriją: **61 kv. m, nuo 2023-01-04**
- 11.4. Teritorijos pavadinimas: **Elektros tinklų apsaugos zonos (III skyrius, ketvirtasis skirsnis)**
 Teritorijos unikalus numeris: **100197766**
 Įregistravimo pagrindas: **Lietuvos Respublikos energetikos ministerija; 2021-12-21 Įsakymas dėl Radviliškio elektros tinklų teritorijų plano patvirtinimo Nr. 1-364**
 Įregistravimo data: **2022-01-10**
 Žemės sklypo plotas, patenkantis į Teritoriją: **36 kv. m, nuo 2023-01-05**
- 11.5. Teritorijos pavadinimas: **Elektros tinklų apsaugos zonos (III skyrius, ketvirtasis skirsnis)**
 Teritorijos unikalus numeris: **100189180**
 Įregistravimo pagrindas: **Lietuvos Respublikos energetikos ministerija; 2021-12-21 Įsakymas dėl Radviliškio elektros tinklų teritorijų plano patvirtinimo Nr. 1-364**
 Įregistravimo data: **2022-01-03**
 Žemės sklypo plotas, patenkantis į Teritoriją: **62 kv. m, nuo 2023-01-04**
- 11.6. Teritorijos pavadinimas: **Elektros tinklų apsaugos zonos (III skyrius, ketvirtasis skirsnis)**
 Teritorijos unikalus numeris: **100186636**
 Įregistravimo pagrindas: **Lietuvos Respublikos energetikos ministerija; 2021-12-21 Įsakymas dėl Radviliškio elektros tinklų teritorijų plano patvirtinimo Nr. 1-364**
 Įregistravimo data: **2022-01-03**
 Žemės sklypo plotas, patenkantis į Teritoriją: **196 kv. m, nuo 2023-01-05**
- 11.7. Teritorijos pavadinimas: **Elektros tinklų apsaugos zonos (III skyrius, ketvirtasis skirsnis)**

Teritorijos unikalus numeris: **100190379**

Įregistravimo pagrindas: **Lietuvos Respublikos energetikos ministerija; 2021-12-21 Įsakymas dėl Radviliškio elektros tinklų teritorijų plano patvirtinimo Nr. 1-364**

Įregistravimo data: **2022-01-03**

Žemės sklypo plotas, patenkantis į Teritoriją: **62 kv. m, nuo 2023-01-04**

11.8. Teritorijos pavadinimas: **Elektros tinklų apsaugos zonos (III skyrius, ketvirtasis skirsnis)**

Teritorijos unikalus numeris: **100187663**

Įregistravimo pagrindas: **Lietuvos Respublikos energetikos ministerija; 2021-12-21 Įsakymas dėl Radviliškio elektros tinklų teritorijų plano patvirtinimo Nr. 1-364**

Įregistravimo data: **2022-01-03**

Žemės sklypo plotas, patenkantis į Teritoriją: **61 kv. m, nuo 2023-01-04**

11.9. Teritorijos pavadinimas: **Elektros tinklų apsaugos zonos (III skyrius, ketvirtasis skirsnis)**

Teritorijos unikalus numeris: **100210368**

Įregistravimo pagrindas: **Lietuvos Respublikos energetikos ministerija; 2021-12-21 Įsakymas dėl Radviliškio elektros tinklų teritorijų plano patvirtinimo Nr. 1-364**

Įregistravimo data: **2022-01-19**

Žemės sklypo plotas, patenkantis į Teritoriją: **185 kv. m, nuo 2023-01-05**

11.10. Teritorijos pavadinimas: **Elektros tinklų apsaugos zonos (III skyrius, ketvirtasis skirsnis)**

Teritorijos unikalus numeris: **100196663**

Įregistravimo pagrindas: **Lietuvos Respublikos energetikos ministerija; 2021-12-21 Įsakymas dėl Radviliškio elektros tinklų teritorijų plano patvirtinimo Nr. 1-364**

Įregistravimo data: **2022-01-06**

Žemės sklypo plotas, patenkantis į Teritoriją: **48 kv. m, nuo 2023-01-04**

11.11. **Elektroninių ryšių tinklų elektroninių ryšių infrastruktūros apsaugos zonos (III skyrius, vienuoliktasis skirsnis)**

Teritorijos unikalus numeris: **100123272**

Įregistravimo pagrindas: **Lietuvos Respublikos susisiekimo ministerija; 2021-10-26 Telia tinklo apsaugos zonos planas Radviliškio r. sav. Nr. 3-507**

Įregistravimo data: **2021-11-24**

Žemės sklypo plotas, patenkantis į Teritoriją: **261 kv. m, nuo 2023-01-03**

12. Registro pastabos ir nuorodos: įrašų nėra

13. Kita informacija: įrašų nėra

14. Informacija apie duomenų sandoriui tikslinimą: įrašų nėra

Dokumentą atspausdino

MARIUS MATULIUKŠTIS



VALSTYBĖS ĮMONĖ REGISTRŲ CENTRAS
 Lvivo g. 25-101, 09320 Vilnius, tel. (8 5) 2688 262, el. p. info@registrucentras.lt
 Duomenys kaupiami ir saugomi Juridinių asmenų registre, kodas 124110246

NEKILNOJAMOJO TURTO REGISTRO DUOMENŲ BAZĖS IŠRAŠAS

2023-08-08 13:11:07

1. Nekilnojamojo turto registre įregistruotas turtas:

Registro Nr.: **40/40020**
 Registro tipas: **Statiniai**
 Sudarymo data: **1999-04-15**
 Adresas: **Radviliškis, Gražinos g. 8**

2. Nekilnojamieji daiktai:

- 2.1. **Pastatas - Mokykla**
 Unikalus daikto numeris: **7197-7008-5015**
 Daikto pagrindinė naudojimo paskirtis: **Mokslo**
 Žymėjimas plane: **1C3/b**
 Statybos pradžios metai: **1977**
 Statybos pabaigos metai: **1977**
 Rekonstravimo pradžios metai: **1999**
 Rekonstravimo pabaigos metai: **1999**
 Atnaujinimo (modernizavimo) pradžios metai: **2015**
 Atnaujinimo (modernizavimo) pabaigos metai: **2022**
 Papr. remonto pradžios metai: **2015**
 Papr. remonto pabaigos metai: **2022**
 Statinio kategorija: **Ypatingasis**
 Baigtumo procentas: **100 %**
 Šildymas: **Bendroji centrinio šildymo sistema**
 Vandentiekis: **Komunalinis vandentiekis**
 Nuotekų šalinimas: **Komunalinis nuotekų šalinimas**
 Dujos: **Nėra**
 Sienos: **Gelžbetonio blokai**
 Stogo danga: **Beasbestis cementas**
 Aukštų skaičius: **3**
 Bendras plotas: **8613.85 kv. m**
 Pagrindinis plotas: **6297.45 kv. m**
 Tūris: **33148 kub. m**
 Užstatytas plotas: **2971.00 kv. m**
 Koordinatė X: **6185720.1**
 Koordinatė Y: **471349.41**
 Atkūrimo sąnaudos (statybos vertė): **5237000 Eur**
 Fizinio nusidėvėjimo procentas: **45 %**
 Atkuriamoji vertė: **2881000 Eur**
 Atkūrimo sąnaudų (statybos vertės) ir atkuriamosios vertės
 nustatymo data: **2022-04-06**
 Vidutinė rinkos vertė: **1633000 Eur**
 Vidutinės rinkos vertės nustatymo būdas: **Masinis vertinimas**
 Vidutinės rinkos vertės nustatymo data: **2022-04-06**
 Kadastro duomenų nustatymo data: **2022-04-06**
 Pastato (jo dalies) energinio naudingumo klasė: **C**
 Skaičiuojamosios šiluminės energijos sąnaudos pastatui (jo
 daliai) šildyti: **64.55 kWh/m2/m.**
- 2.2. **Priklausinys: Kiti inžineriniai statiniai - Kiemo aikštelė**
 Priklausanti dalis: **1/1 priklauso pastatui Nr. 7197-7008-5015, aprašytam p. 2.1.**
 Unikalus daikto numeris: **7197-7008-5026**
 Daikto pagrindinė naudojimo paskirtis: **Kiti inžineriniai statiniai**
 Žymėjimas plane: **k**
 Statybos pabaigos metai: **1977**
 Baigtumo procentas: **100 %**
 Atkūrimo sąnaudos (statybos vertė): **41213 Eur**
 Fizinio nusidėvėjimo procentas: **66 %**
 Atkuriamoji vertė: **14012 Eur**
 Vidutinė rinkos vertė: **4204 Eur**
 Vidutinės rinkos vertės nustatymo data: **1999-04-15**
 Kadastro duomenų nustatymo data: **1999-04-15**

3. Daikto priklausiniai iš kito registro: įrašų nėra

4. Nuosavybė:

- 4.1. **Nuosavybės teisė**
 Savininkas: **RADVILIŠKIO RAJONO SAVIVALDYBĖ, a.k. 111101539**
 Daiktas: **pastatas Nr. 7197-7008-5015, aprašytas p. 2.1.**
 Įregistravimo pagrindas: **1999-05-10 Apskrities viršininko įsakymas Nr. 568**
2023-02-07 Statybos užbaigimo aktas Nr. ACCA-30-230207-00023
 Įrašas galioja: **Nuo 2023-02-22**
- 4.2. **Nuosavybės teisė**
 Savininkas: **RADVILIŠKIO RAJONO SAVIVALDYBĖ, a.k. 111101539**

Daiktas: **kiti statiniai Nr. 7197-7008-5026, aprašyti p. 2.2.**
Įregistravimo pagrindas: **1999-05-10 Apskrities viršininko įsakymas Nr. 568**
Įrašas galioja: **Nuo 2007-10-15**

5. Valstybės ir savivaldybių žemės patikėjimo teisė: įrašų nėra

6. Kitos daiktinės teisės:

- 6.1. **Turto patikėjimo teisė**
Patikėtinis: **Radviliškio Gražinos pagrindinė mokykla, a.k. 190671637**
Daiktas: **pastatas Nr. 7197-7008-5015, aprašytas p. 2.1.**
Įregistravimo pagrindas: **2008-12-18 Savivaldybės tarybos sprendimas Nr. T-540**
2009-01-12 Perdavimo - priėmimo aktas Nr. 17
Plotas: **8562.85 kv. m**
Įrašas galioja: **Nuo 2019-10-02**
- 6.2. **Turto patikėjimo teisė**
Patikėtinis: **Radviliškio Gražinos pagrindinė mokykla, a.k. 190671637**
Daiktas: **kiti statiniai Nr. 7197-7008-5026, aprašyti p. 2.2.**
Įregistravimo pagrindas: **2008-12-18 Savivaldybės tarybos sprendimas Nr. T-540**
2009-01-12 Perdavimo - priėmimo aktas Nr. 17
Įrašas galioja: **Nuo 2019-10-02**
- 6.3. **Turto patikėjimo teisė**
Patikėtinis: **Radviliškio rajono visuomenės sveikatos biuras, a.k. 302296907**
Daiktas: **pastatas Nr. 7197-7008-5015, aprašytas p. 2.1.**
Įregistravimo pagrindas: **2014-06-26 Savivaldybės tarybos sprendimas Nr. T-771**
2014-06-27 Perdavimo - priėmimo aktas
Plotas: **17.39 kv. m**
Įrašas galioja: **Nuo 2015-02-27**

7. Juridiniai faktai: įrašų nėra

8. Žymos: įrašų nėra

9. Teritorijos, kuriose taikomos SŽNS, įrašytos į NTK kadastro duomenų byloje įrašytų duomenų pagrindu: įrašų nėra

10. Daikto registravimas ir kadastro žymos:

- 10.1. **Atnaujinimas (modernizavimas) (daikto registravimas)**
Daiktas: **pastatas Nr. 7197-7008-5015, aprašytas p. 2.1.**
Įregistravimo pagrindas: **2023-02-07 Statybos užbaigimo aktas Nr. ACCA-30-230207-00023**
Aprašymas: **2015 - 2022 atlikti paprastojo remonto darbai**
Įrašas galioja: **Nuo 2023-02-17**
- 10.2. **Kadastrinius matavimus atliko (kadastro žyma)**
EIMUTIS MAMINSKAS
Daiktas: **pastatas Nr. 7197-7008-5015, aprašytas p. 2.1.**
Įregistravimo pagrindas: **2011-06-16 Kvalifikacijos pažymėjimas Nr. 2M-M-1594**
2022-04-06 Nekilnojamojo daikto kadastro duomenų byla
Įrašas galioja: **Nuo 2023-02-17**
- 10.3. **Išduotas pastato (jo dalies) energinio naudingumo sertifikatas (kadastro žyma)**
Daiktas: **pastatas Nr. 7197-7008-5015, aprašytas p. 2.1.**
Įregistravimo pagrindas: **2022-05-05 Pranešimas apie energinio naudingumo sertifikato išdavimą**
Nr. MK-0410-01274/0
Įrašas galioja: **Nuo 2022-05-05**
Terminas: **Nuo 2022-05-04 iki 2032-05-04**

11. Duomenys apie įregistruotas teritorijas, kuriose taikomos specialiosios žemės naudojimo sąlygos: įrašų nėra

12. Registro pastabos ir nuorodos: įrašų nėra

13. Kita informacija:

Žemės sklypo, kuriame yra statiniai, kadastrinis Nr.: **7157/0005:136**
Archyvinės bylos Nr.: **25350/2292**

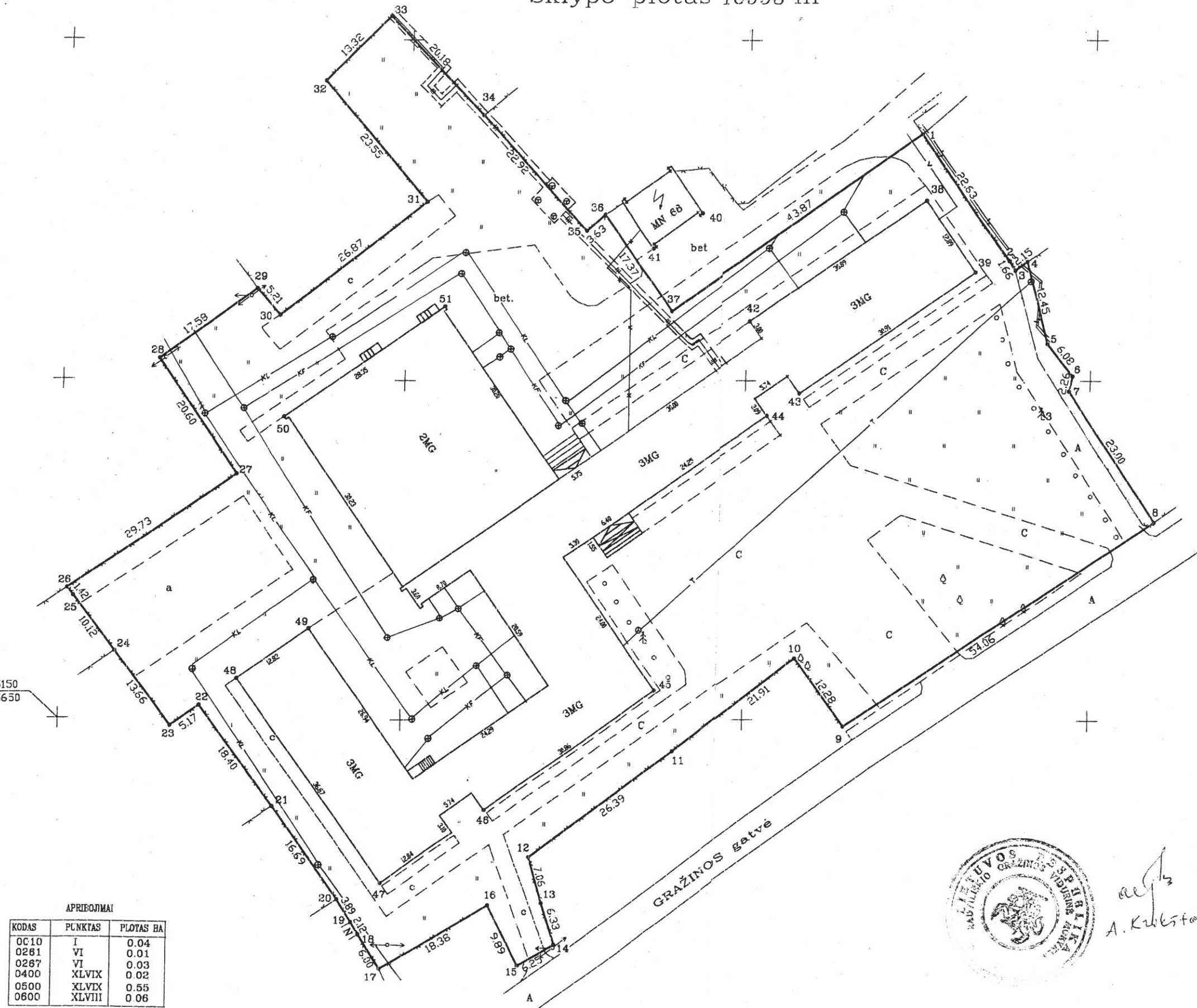
14. Informacija apie duomenų sandoriui tikslinimą: įrašų nėra

Dokumentą atspausdino

MARIUS MATULIUKŠTIS

ŽEMĖS SKLYPO PLANAS M1: 500

Sklypo plotas 10993 m²



KODAS	PUNKTAS	PLOTAS HA
0C10	I	0.04
0261	VI	0.01
0267	VI	0.03
0400	XLVIX	0.02
0500	XLVIX	0.55
0600	XLVIII	0.06

Vardas, pavardė (pavadinimas)	asmens (imėnės) kodas	parašas	data
RADVILIŠKIO RAJ. SAVIVALDYBĖS TARYBA	8868549		

Gatvė, namo Nr.	GRAŽINOS G. 8
Kaimas (miestelis)	
Seniūnija	
Miestas (rajonas)	RADVILIŠKIO
Apskritis	ŠIAULIŲ

Kadastras	vieta	blokas	sklypas
Sklypo identifikatorius	7 1 5 7 0 0 0 5		136

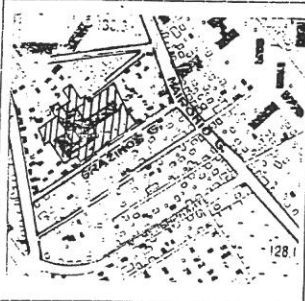
Gretimybė	gretimų sklypų savininkas (nuomininkas, naudotojas)
1 - 4	O. Maironienė, B. Gudeliuskienė, E. Brinkienė, A. Urbonavičius (G.I.)
4 - 8	O. Vyšniauskienė, L. S. Levinas, A. Šablinskas (G.I.)
8 - 9	LVŽF gatvė
9 - 14	J. Sarapinaitė, (G.I.) V. Pokotyla (G.I.)
14 - 15	LVŽF gatvė
15 - 17	A. Radvilaitis
17 - 20	V. Laucienė
20 - 21	O. Kurnevičienė
21 - 24	J. Meškauskas, V. Gedminas
24 - 26	C. Cibulskis, R. A. Vasilaiuskienė, R. Vasilaiuskas (G.I.)
26 - 28	O. Žičkienė (G.I.)
28 - 29	LVŽF
29 - 32	D. Novikova
32 - 34	LVŽF
34 - 36	D. Lukoševičienė
33 - 1	LVŽF

EKSPLIKACIJA	bendras plotas	žemės ūkio paskirt.	miškas	užstatyta teritorija	kellai	vandenys	kita žemė
(pavadinimas)	m ²	m ²	m ²	m ²	m ²	m ²	m ²
RADVILIŠKIO RAJ.	10993	-	-	5993	-	-	5000
SAVIVALD. TARYBA							

Radviliškio raj. vyr. architektas: A. Jutinskas
 7157/0005
 Žemės ūkio paskirties planas
 09.04.08
 L. Dulevičienė

Šiaulių apskrities viršininko administracijos
 Radviliškio miesto (rajonų) žemėtvarkos skyrius
 Patikrino: vyr. geodezininkas E. Jakaitienė
 Patvirtino: vedėjas A. Valys
 v. pavardė parašas data A.V.

K. TINTERIO ĮMONĖ
 Vysk. M. Giedraičio 8, Panevėžys tel. 462355
 Licencija Nr. 209 išduota 1997.08.14 galioja iki 2002.08.14
 Pareigos vadovas V. pavardė parašas data
 K. Tinteris 1999.04.01
 A.V.



ŽEMĖS SKLYPO PLANAS M1: 500

Sklypo plotas 10993 m²

Sklypo identifikatorius 7 1 5 7 0 0 0 5 136

KOORDINACIŲ ŽINIARAŠTIS

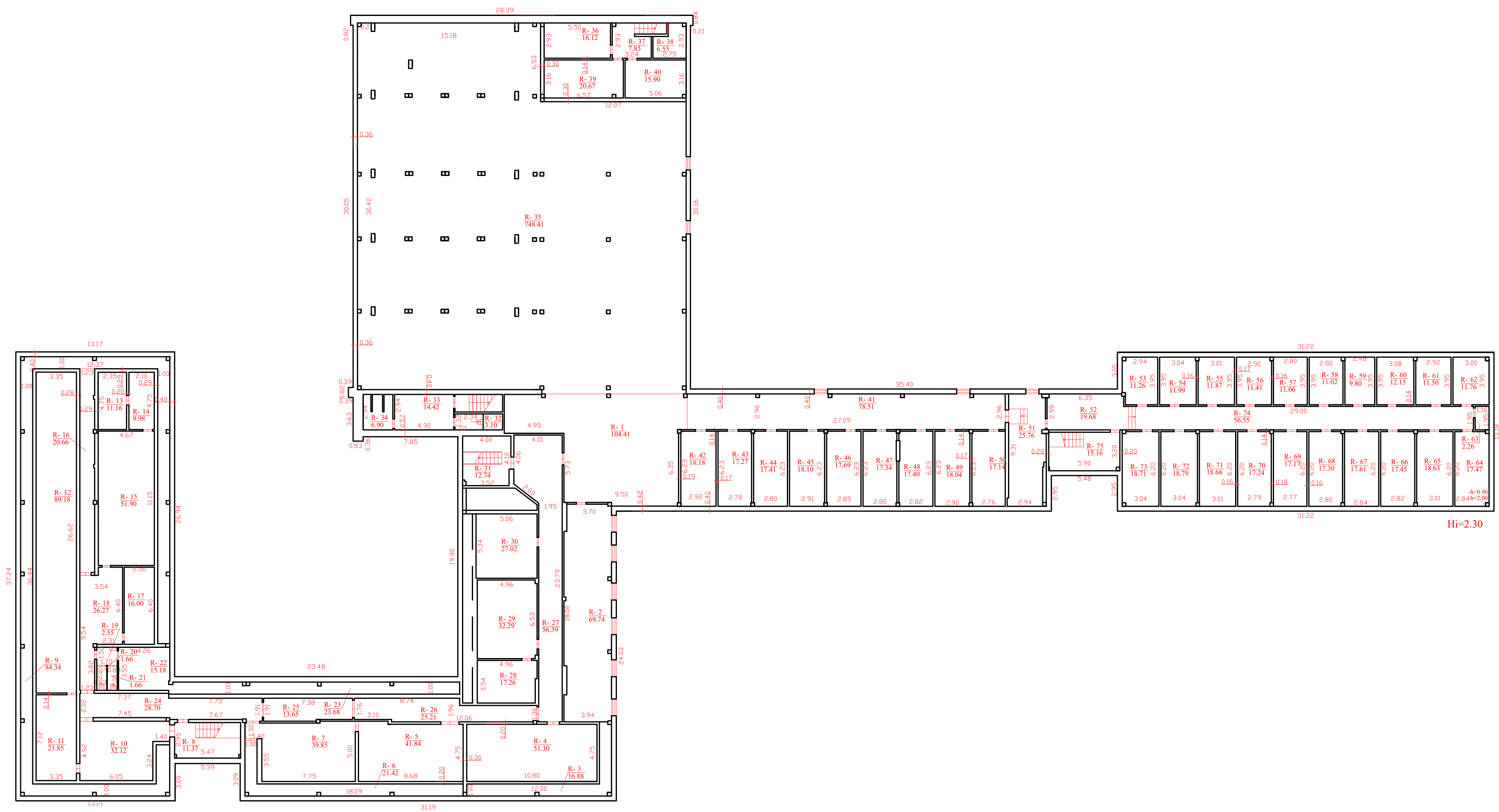
Koordinacių sistema – vietinė Radviliškio							
Taško Nr.	Kodas	X	Y	Taško Nr.	Kodas	X	Y
1	R	5236.14	5774.91	34	R	5238.97	5710.58
2	R	5217.66	5787.97	35	R	5222.29	5726.30
3	R	5216.22	5788.8	36	R	5224.65	5729.05
4	R	5217.54	5790.50	37	R	5210.58	5739.25
5	R	5205.48	5793.61	38	NK	5226.50	5775.76
6	R	5200.69	5797.35	39	NK	5215.96	5783.18
7	R	5198.48	5796.89	40	NK	5224.93	5743.44
8	R	5179.23	5809.47	41	NK	5219.80	5736.27
9	R	5149.01	5764.64	42	NK	5208.71	5750.51
10	R	5159.04	5757.56	43	NK	5198.15	5757.92
11	R	5145.55	5740.29	44	NK	5194.85	5753.22
12	R	5129.88	5719.05	45	NK	5154.46	5737.60
13	R	5123.08	5720.95	46	NK	5136.69	5712.37
14	R	5117.05	5722.89	47	NK	5125.91	5697.24
15	R	5113.88	5717.50	48	NK	5156.03	5675.97
16	R	5122.68	5712.99	49	NK	5163.41	5686.45
17	R	5113.27	5697.20	50	NK	5194.65	5682.40
18	R	5118.38	5694.06	51	NK	5210.94	5705.60
19	R	5120.19	5692.95				
20	R	5123.50	5690.91				
21	R	5137.17	5681.34				
22	R	5152.00	5670.45				
23	R	5149.02	5666.22				
24	R	5159.98	5658.07				
25	R	5168.11	5652.05				
26	R	5169.22	5651.17				
27	R	5186.20	5675.57				
28	R	5203.13	5663.83				
29	R	5213.55	5677.99				
30	R	5209.67	5681.46				
31	R	5226.21	5702.63				
32	R	5244.04	5687.24				
33	R	5253.52	5696.59				

SKLYPO CENTRO KOORDINATĖS

Koordinatės sistema	Koordinatės X/Y	Planšeto nomenklatura
Sistema, kurioje vykdyti matavimai	5179	
Valstybinė LKS-1994	5725	
	6185710 / 471339	54 / 57
Žiniaraštį sudarė:	K. Tinteris	1999.04.01
	v. Javardė	parašas data

Štrauka iš Lietuvos Administracinių teisų pažeidimų kodekso:

- 47 straipsnis. Pastoviu žemėnaudos riboženklų sunaikinimas arba gadinimas – užtraukia baudą nuo vieno šimto iki penkių šimtų litų.
- 48 straipsnis. Geodezinio pagrindo punktų bei markšneiderystės ženklų sunaikinimas arba gadinimas užtraukia baudą nuo vieno šimto iki vieno tūkstančio litų.



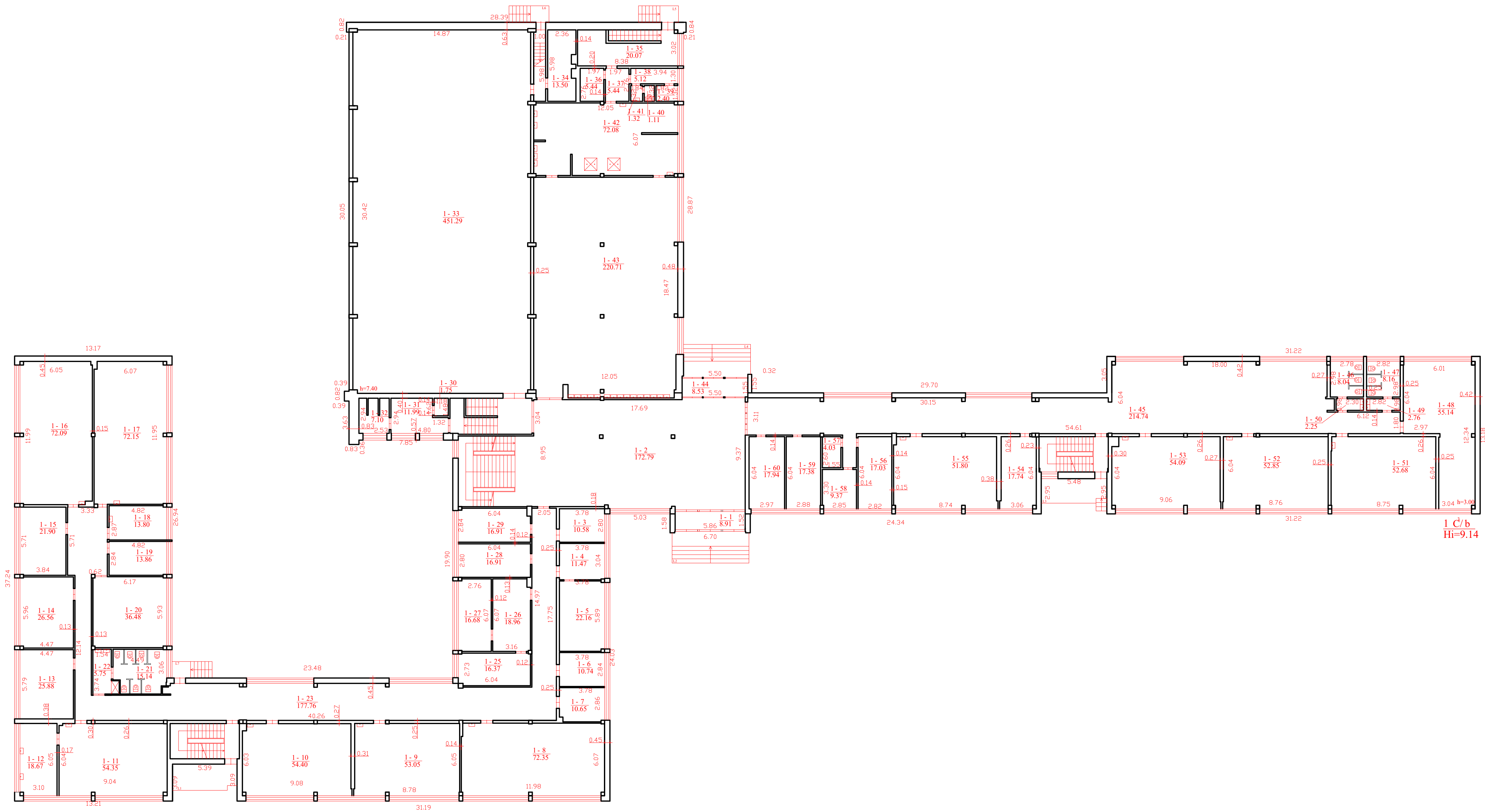
Hi=2.30

1148920977

1148920977

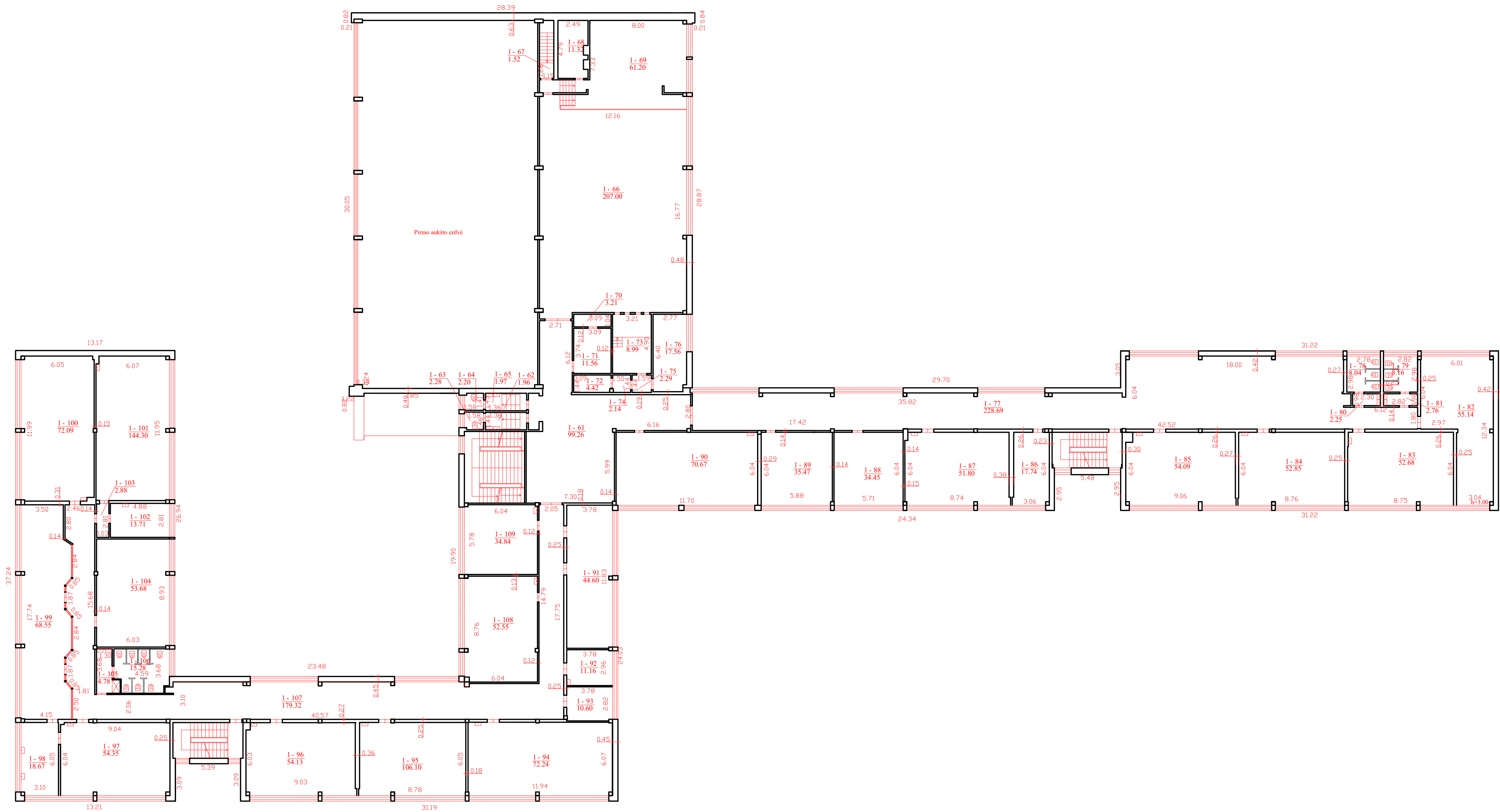
UAB "Medilana", kodas: 300617766, adresas: Radviliškis, Dariaus ir Girėno g. 120		
Matininko kvalifikacijos pažymėjimo Nr.	Pareigos	Vardas ir pavardė
2M-M-1594	Matininkas	EIMUTIS MAMINSKAS
	Inžinierius	DARIUS MAŠNICKAS
Adresas: Radviliškio r. sav. Radviliškio m. Gražios g. 8		
Pastato žymėjimas plane	1C3/b	
Kadastro duomenų nustatymo data	2022-04-06	
Plano parengimo data	2022-04-06	
Mastelis	1:200	

PIRMAS AUKŠTAS



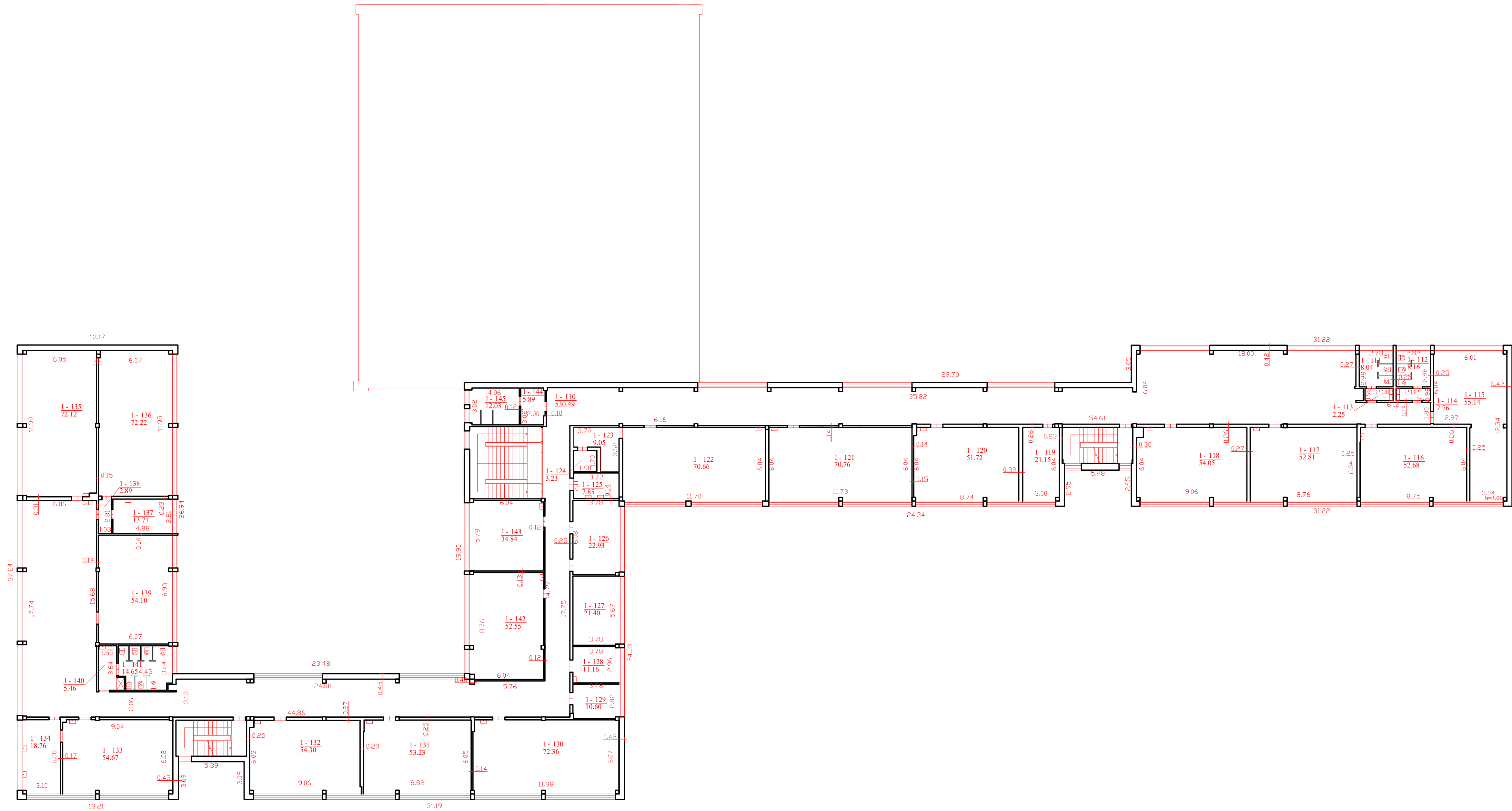
UAB "Mediana", kodas: 300617766, adresas: Radviliškis, Dariaus ir Girėno g. 120		
Matininko kvalifikacijos pažymėjimo Nr.	Pareigos	Vardas ir pavardė
2M-M-1594	Matininkas	EIMUTIS MAMINSKAS
	Inžinierius	DARIUS MAŠNICKAS
Adresas: Radviliškio r. sav. Radviliškio m. Gražios g. 8		
Pastato žymėjimas plane	IC3/b	
Kadastro duomenų nustatymo data	2022-04-05	
Plano parengimo data	2022-04-05	
Mastelis	1:200	

ANTRAS AUKŠTAS



UAB "Mediana", kodas: 300617766, adresas: Radviliškis, Dariaus ir Girėno g. 120		
Matininko kvalifikacijos pažymėjimo Nr.	Pareigos	Vardas ir pavardė
2M-M-1594	Matininkas	EIMUTIS MAMINSKAS
	Inžinierius	DARIUS MAŠNICKAS
Adresas: Radviliškio r. sav. Radviliškio m. Gražios g. 8		
Pastato žymėjimas plane	IC3/b	
Kadastro duomenų nustatymo data	2022-04-05	
Plano parengimo data	2022-04-05	
Mastelis	1:200	

TREČIAS AUKŠTAS



UAB "Mediana", kodas: 300617766, adresas: Radviliskis, Dariaus ir Girėno g. 120		
Matininko kvalifikacijos pažymėjimo Nr.	Pareigos	Vardas ir pavardė
2M-M-1594	Matininkas	EIMUTIS MAMINSKAS
	Inžinierius	DARIUS MAŠNICKAS
Adresas: Radviliskio r. sav. Radviliskio m. Gražios g. 8		
Pastato žymėjimas plane	IC3/b	
Kadastro duomenų nustatymo data	2022-04-05	
Plano parengimo data	2022-04-05	
Mastelis	1:200	

**UŽDAROSIOS AKCINĖS BENDROVĖS “IN ACE”
DIREKTORIUS**

**ĮSAKYMAS
DĖL PROJEKTO VADOVO SKYRIMO**

2023 m. rugpjūčio 30 d. Nr.1

Nr. IA-V-230830/1

Skiriu **Jolantą Stefanovič**, kvalif. atest. Nr. 2232, projekto “**Mokslo paskirties pastato, Gražinos g. 8, Radviliškis, paprastojo remonto projektas**” projekto vadove.

Jolanta Stefanovič, tel. 8 654 87450 el. p. jolanta@inace.lt

Direktorius Marius Matuliukštis





**UŽDAROSIOS AKCINĖS BENDROVĖS “IN ACE”
DIREKTORIUS**

**ĮSAKYMAS
DĖL PROJEKTO DALIŲ VADOVŲ SKYRIMO**

2023 m. rugpjūčio 30 d. Nr.2

Nr. IA-V-230830/2

Skiriu “**Mokslo paskirties pastato, Gražinos g. 8, Radviliškis, paprastojo remonto projektas**”
projekto dalių vadovus.

Eil. Nr.	Projekto dalies ir darbų pavadinimas	Specialistas	Kvalif. Atestato Nr.
1.	Bendroji dalis	Jolanta Stefanovič	2232
2.	Architektūros	Jolanta Stefanovič	2232
3.	Konstruktijų	Margarita Čekalina	40628
4.	Elektrotechnikos	Gražina Valatkienė	38077
5.	Pasirengimo statybai ir statybos darbų organizavimo	Marius Matuliukštis	31513
6.	Statybos skaičiuojamosios kainos nustatymo	Jelena Michniova	38256

Direktorius Marius Matuliukštis



KVALIFIKACIJOS A T E S T A T A S

LIETUVOS ARCHITEKTŲ RŪMAI

Nr. A 2232

Jolanta Stefanovič

**Statinio projekto, statinio projekto vykdymo priežiūros,
statinio projekto architektūrinės dalies,
statinio projekto architektūrinės dalies vykdymo priežiūros,
statinio projekto sklypo plano (sklypo sutvarkymo) dalies,
statinio projekto sklypo plano (sklypo sutvarkymo) dalies vykdymo priežiūros
vadovė**

Statinių rūšys: pastatai ir inžineriniai statiniai
Statinių kategorija: ypatingieji ir neypatingieji statiniai

L.e.p. Lietuvos architektų rūmų pirmininkas



Tauras Paulauskas

Architektų profesinio atestavimo komisijos

2020 m. rugsėjo mėn. 14 d. posėdžio protokolas Nr. 169

2022 m. spalio mėn. 5 d. posėdžio protokolas Nr. 195

Statinio projektuotojo civilinės atsakomybės privalomojo draudimo liudijimas

Serija, Nr., metai **PCAD06 01182 / 2022**
Series, No., year

Draudikas ADB „Compensa Vienna Insurance Group“, Ukmergės g. 280, LT-06115 Vilnius, Tel. 19111
Apie įvykį praneškite telefonu 19111, skambinant iš užsienio +370 5 249 1911
Įmonės kodas 304080146, PVM mokėtojo kodas LT10009653718, registruota VĮ Registrų centras juridinių asmenų registre 2015-08-11
SEB BANKAS, AB, banko kodas 70440, a.s. Nr. LT237044060001247492, SWEDBANK, AB, banko kodas 73000, a.s. Nr. LT107300010000024999, LUMINOR BANK, AB, banko kodas 40100, a.s. Nr. LT732140030000013077

KAUNO R. SAV. 2022-11-24	Liudijimo tipas / Type of policy: Naujas / New Sutarties tipas / Type of agreement: Fiksuoto periodo / Fixed term								
DRAUDIMO LAIKOTARPIS / Period of insurance:	NUO / From: 2023-02-14 00:00 IKI / To: 2024-02-13 24:00								
DRAUDIMO GRUPĖ / Insurance group:	Bendrosios civilinės atsakomybės draudimas								
DRAUDIMO RŪŠIS / Insurance type:	Statinio projektuotojo civilinės atsakomybės privalomasis draudimas								
DRAUDIMO Taisyklės / Insurance rules:	Apdrausta pagal Statinio projektuotojo civilinės atsakomybės privalomojo draudimo taisykles (patvirtintos Lietuvos Banko valdybos 2012-10-23 nutarimu Nr. 03-255, paskelbtos leidinyje Valstybės žinios, 2012-11-06, publikacijos Nr. 128-6459, įsigaliojusios nuo 2012-11-07), su vėlesniais pakeitimais. Taisyklės skelbiamos https://www.compensa.lt/bendroji-civiline-atsakomybe/#dokumentai .								
DRAUDĖJAS / Policyholder:	IN ACE, UAB								
ĮMONĖS KODAS / Enterprise code:	300935637								
PVM MOKĖTOJO KODAS / VAT registration No:									
ADRESAS / Address:	Saulėtekio al. 15-1, LT-10224, Vilnius, Lietuva								
DRAUDIMO OBJEKTAS / Object of Insurance:	Draudėjo turiniai interesai, susiję su Draudėjo civiline atsakomybe už žalą padarytą tretiesiems asmenims dėl netinkamai suprojektuoto statinio, kurio projektai ar jų dalys: 1) buvo perduoti užsakovams draudimo sutarties galiojimo laikotarpiu; 2) ir kurių projektavimo darbų rangos sutartys buvo pasirašytos po statinio projektuotojo civilinės atsakomybės privalomojo draudimo sutarties įsigaliojimo dienos.								
DRAUDIMO GALIOJIMO TERITORIJA / Territory of Insurance:	Lietuvos Respublika								
DRAUDIMO SUMOS / Sum Insured:									
Vienam draudžiamajam įvykiui / Any one insured event:	290 000,00 EUR								
Visam Draudimo sutarties galiojimo laikotarpiui / Aggregate Limit:	290 000,00 EUR								
Besalyginė išskaita kiekvienam draudžiamajam įvykiui / Unconditional deductible amount for each and every claim:	2 900,00 EUR								
VISA DRAUDIMO ĮMOKA / Total insurance premium:	1 590,00 EUR								
Draudimo liudijimas turi visus privalomus PVM sąskaitai-faktūrai rekvizitus ir yra laikomas PVM sąskaita-faktūra / The insurance policy has all the details of the VAT invoice and is treated as the VAT invoice. Draudimo įmokos PVM neapmokestinamos (LR PVM įst. 27 str.) / Insurance premiums are not charged with VAT tax (LR VAT law 27 clause).									
MOKĖJIMO TERMINAI / Terms of payment:									
SUMOS / Sums:	<table border="1"> <tr> <th>2023-02-14</th> <th>2023-05-14</th> <th>2023-08-14</th> <th>2023-11-14</th> </tr> <tr> <td>397,50 EUR</td> <td>397,50 EUR</td> <td>397,50 EUR</td> <td>397,50 EUR</td> </tr> </table>	2023-02-14	2023-05-14	2023-08-14	2023-11-14	397,50 EUR	397,50 EUR	397,50 EUR	397,50 EUR
2023-02-14	2023-05-14	2023-08-14	2023-11-14						
397,50 EUR	397,50 EUR	397,50 EUR	397,50 EUR						
PAPILDOMOS SĄLYGOS / Additional provisions: Bet kokie šiame dokumente esantys taisymai yra niekiniai ir negalioja / Any corrections in this document are null and void.									

DRAUDIKAS / INSURER

Draudikas neužtikrins draudimo apsaugos, nemokės draudimo išmokų, neteiks kitų paslaugų, jei tai prieštarauja bet kokioms tarptautinėms sankcijoms (finansinėms, ekonominėms, prekybos ir kt.), pagal Jungtinių Tautų, Europos Sąjungos, Jungtinių Amerikos Valstijų, Jungtinės Karalystės, Lietuvos Respublikos (jei tai neprieštarauja nacionaliniams įstatymams) įgaliotų institucijų teisės aktus ir sprendimus.

ADB „Compensa Vienna Insurance Group“
Pardavimų departamento vadovas
DAINIUS BALINAS

Draudimo sutartis sudaryta tarpininkaujant /
The insurance contract is concluded through:
KRISTINA ČYVIENĖ, tel. 867472157, el. p. kristina.cyviene@compensa.lt

Draudiko atstovo Vardas, Pavardė, parašas bei parašas / Name, surname, stamp and signature of the representative's representative

DRAUDĖJAS / POLICYHOLDER

Pasirašydamas ir/ar sumokėdamas (-a) draudimo įmoką ar pirmąją jos dalį (kai įmoka mokama dalimis) patvirtina, kad draudėjas:
• prieš sudarant draudimo sutartį su draudimo sutarties sąlygomis bei taisyklėmis buvo supažindintas, jų turinys jam aiškus, jų kopija gavo ir joms pritaria,
• susipažino su Privatumo politika dėl asmens duomenų tvarkymo <https://www.compensa.lt/privatumo-politika-privatiems>,
• visa draudimo liudijime, jo prieduose bei prašyme sudaryti draudimo sutartį (jei jis pildomas) nurodyta informacija yra teisinga ir tiksliai,
• sutinka sudaryti draudimo sutartį nurodytomis sąlygomis,
• atsisakė nustatyti poreikius kitiems draudimo produktams.

IN ACE, UAB, įmonės kodas: 300935637

Draudėjo (jo atstovo) Vardas, Pavardė, parašas (draudimo sutartį sudarant elektroninių ryšių priemonėmis, į galioja be Draudėjo parašo)

Statinio projektuotojo civilinės atsakomybės privalomojo draudimo liudijimas

Serija, Nr., metai

Series, No., year

PCAD06 01182 / 2022

Draudikas ADB „Compensa Vienna Insurance Group“, Ukmergės g. 280, LT-06115 Vilnius, Tel. 19111

Apie įvykį praneškite telefonu 19111, skambinant iš užsienio +370 5 249 1911

Įmonės kodas 304080146, PVM mokėtojo kodas LT100009653718, registruota VĮ Registrų centras juridinių asmenų registre 2015-08-11
SEB BANKAS, AB, banko kodas 70440, a.s. Nr. LT237044060001247492, SWEDBANK, AB, banko kodas 73000, a.s. Nr. LT107300010000024999, LUMINOR BANK, AB, banko kodas 40100, a.s. Nr. LT732140030000013077

1. Draudikas ir draudėjas susitaria, kad Statinio projektuotojo civilinės atsakomybės privalomojo draudimo taisyklių 11 punkte numatytas šalių nustatytas laikotarpis yra 5 metai.
2. Draudėjas pasirašydamas arba apmokėdamas draudimo sutartį, aiškiai ir vienareikšmiškai pareiškia, kad jam nėra pareikšti jokie reikalavimai ir/ar pretenzijos dėl vykdomos veiklos, taip pat draudėjui nėra žinomos jokios aplinkybės dėl kurių gali būti pareikšti tokie reikalavimai ir / ar pretenzijos dėl vykdomos veiklos. Šio pareiškimo atitikimas tikrovei yra esminė sąlyga, kuriai esant draudikas sutinka sudaryti šią draudimo sutartį. Paaiškinėjus, kad šis pareiškimas neatitinka tikrovei, tai yra laikoma esminiu draudimo sutarties sąlygų pažeidimu, kuriam esant draudikui neatsiranda jokia piniginių prievolė, įskaitant prievolę mokėti draudimo išmoką.
3. Pagal šią draudimo sutartį bei Statinio projektuotojo civilinės atsakomybės privalomojo draudimo taisyklių, patvirtintų 2012 m. spalio 23 d. nr. O3-225, 30 punktą, rizikos padidėjimu laikomi projektavimo darbai susiję su Tiltų ir/ar tunelių projektavimu; Branduolinių ir atominių statinių projektavimu; Oro uostų projektavimu; Uostų, upių, užtvankų ir prieplaukų projektavimu; Chemijos ir /ar naftos gamyklų projektavimu; Kasyklų, požeminių ar povandeninių darbų projektavimu.
4. Šiuo draudimo liudijimu taip pat apdraudžiama Statinio projektuotojo civilinė atsakomybė dėl statinio projekto vykdymo priežiūros paslaugų. Už šios draudimo sutarties sudarymą draudimo produktų platintojas/Draudiko darbuotojas iš Draudiko gaus komisinį atlygį, kuris yra sudedamoji draudimo įmokos dalis.

DRAUDIKAS / INSURER

Draudikas neužtikrins draudimo apsaugos, nemokės draudimo išmokų, neteiks kitų paslaugų, jei tai prieštarauja bet kokioms tarptautinėms sankcijoms (finansinėms, ekonominėms, prekybos ir kt.), pagal Jungtinių Tautų, Europos Sąjungos, Jungtinių Amerikos Valstijų, Jungtinės Karalystės, Lietuvos Respublikos (jei tai neprieštarauja nacionaliniams įstatymams) įgaliotų institucijų teisės aktus ir sprendimus.

ADB „Compensa Vienna Insurance Group“

Pardavimų departamento vadovas

DAINIUS BALTIMAS

Draudimo sutartis sudaryta tarpininkaujant /

The insurance contract is concluded through:

KRISTINA ČYVIENĖ, tel. 867472157, el. p. kristina.cyviene@compensa.lt

Draudiko atstovo Vardas, Pavardė, spaudas bei parašas / Name, surname, stamp and signature of the representative's representative

Skundų dėl draudiko ar tarpininko veiklos, taip pat ginčų ne teisme nagrinėjimo tvarka pateikiama atstovybėse ar www.compensa.lt

DRAUDĖJAS / POLICYHOLDER

Pasirašydamas ir/ar sumokėdamas (-a) draudimo įmoką ar pirmąją jos dalį (kai įmoka mokama dalimis) patvirtina, kad draudėjas:

- prieš sudarant draudimo sutartį su draudimo sutarties sąlygomis bei taisyklėmis buvo supažindintas, jų turinys jam aiškus, jų kopija gavo ir joms pritaria,
- susipažino su Privatumo politika dėl asmens duomenų tvarkymo <https://www.compensa.lt/privatumo-politika-privatiems>,
- visa draudimo liudijime, jo prieduose bei prašyme sudaryti draudimo sutartį (jei jis pildomas) nurodyta informacija yra teisinga ir tiksliai,
- sutinka sudaryti draudimo sutartį nurodytomis sąlygomis,
- atsisakė nustatyti poreikius kitiems draudimo produktams.

IN ACE, UAB, įmonės kodas: 300935637

Draudėjo (jo atstovo) Vardas, Pavardė, parašas (draudimo sutartį sudarant elektroninių ryšių priemonėmis, ji galioja be Draudėjo parašo)



RADVILIŠKIO RAJONO SAVIVALDYBĖS ADMINISTRACIJA

Savivaldybės biudžetinė įstaiga, Aušros a. 10, 82196 Radviliskis, tel. (8 422) 69 003, faks. (8 422) 69 000,
el. p. informacija@radviliskis.lt, svetainė internete www.radviliskis.lt.
Duomenys kaupiami ir saugomi Juridinių asmenų registre, kodas 188726247

2023-06-

Nr.

ĮGALIOJIMAS

Radviškio rajono savivaldybės administracija, juridinio asmens kodas 188726247, kurios buveinė registruota adresu Aušros a. 10, Radviliskis, atstovaujama direktorės Eglės Ivanauskytės, veikiančios pagal administracijos nuostatus,

į g a l i o j a UAB „IN ace“, juridinio asmens kodas 300935637, registruotos buveinės adresas Saulėtekio al. 15, Vilnius, įgyvendinančią statinio projektą, žemės sklype adresu – Gražinos g. 8, Radviliskis (toliau – Žemės sklypas), vykdyti projektuotojo teises ir pareigas, vadovaujantis 2023-04-20 dienos sutartimi Nr. SUT-2023-387 (11.31),

- Kreiptis į atitinkamas valstybės ir/ar vietos savivaldos institucijas, inžinerinius tinklus ar susisiekimo komunikacijas eksploatuojančias įmones ar įstaigas dėl prisijungimo sąlygų išdavimo bei atsiimti visus ir bet kokius dokumentus, susijusius su prisijungimo sąlygomis, įskaitant pačias prisijungimo sąlygas;

- Kreiptis į atitinkamas valstybės ir/ar vietos savivaldos institucijas dėl specialiųjų architektūros reikalavimų, specialiųjų paveldosaugos reikalavimų ir kitų galimų reikalavimų statybos projektui išdavimo bei atsiimti visus ir bet kokius dokumentus, susijusius su specialiais reikalavimais;

- Kreiptis į vietos savivaldos institucijas dėl viešinimo procedūrų, statybą Žemės sklype leidžiančio dokumento išdavimo, sukelti visą ir bet kokią informaciją į IS „Infostatyba“, susijusią su viešinimo procedūromis, statybą leidžiančio dokumento išdavimu, specialiaisiais reikalavimais. Taip pat atsiimti išduotus statybą leidžiančius dokumentus, atstovauti valstybės ir vietos savivaldos institucijose, sprendžiant statybą leidžiančio dokumento išdavimo klausimus, taip pat imtis visų veiksmų, kurie yra būtini, siekiant gauti statybą leidžiančius dokumentus, kurie pagal Lietuvos Respublikos teisės aktus yra priskirtini statytojo kompetencijai (išskyrus teisę sudaryti sutartis ir priimti bet kokius finansinio pobūdžio įsipareigojimus);

- Pasirašyti, pateikti ir gauti visas su šiame įgaliojime nurodytais pavedimais susijusias pažymas, leidimus, sutikimus, pareiškimus, prašymus, pretenzijas, pažymėjimus bei visus kitus būtinus dokumentus, atstovauti visose valstybinėse ir/ar vietos savivaldos įstaigose, įmonėse, institucijose ar visuomeninėse organizacijose, įskaitant, bet neapsiribojant, VĮ Registrų centras Nekilnojamojo turto registre, Nacionalinėje žemės tarnyboje prie Žemės ūkio ministerijos, Valstybinėje teritorijų planavimo ir statybos inspekcijoje prie Aplinkos ministerijos, Gyventojų registro tarnyboje prie Vidaus reikalų ministerijos, inžinerinius tinklus eksploatuojančiose įmonėse, kitose įmonėse, įstaigose ir/ar organizacijose, nepriklausomai nuo jų statuso ir priklausomybės,

UAB „IN ace“ turi teisę perįgalioti (išduoti įgaliojimą) savo darbuotojus atlikti bet kuriuos aukščiau nurodytus veiksmus.

Įgaliojimas galioja iki 2023-12-31

Administracijos direktorė

Eglė Ivanauskytė

DETALŪS METADUOMENYS	
Dokumento sudarytojas (-ai)	RADVILIŠKIO RAJONO SAVIVALDYBĖS ADMINISTRACIJA
Dokumento pavadinimas (antraštė)	ĮGALIOJIMAS UAB „IN ace“
Dokumento registracijos data ir numeris	2023-06-27 Nr. S-1708 (28.2)
Dokumento gavimo data ir dokumento gavimo registracijos numeris	-
Dokumento adresatas (-ai)	Kiti
Dokumento specifikacijos identifikavimo žymuo	ADOC-V1.0
Parašo paskirtis	Pasirašymas
Parašą sukūrusio asmens vardas, pavardė ir pareigos	Eglė Ivanauskytė Administracijos direktorius
Parašo sukūrimo data ir laikas	2023-06-27 10:51
Parašo formatas	Trumpalaikio galiojimo (XAdES-T)
Laiko žymoje nurodytas laikas	2023-06-27 10:51
Informacija apie sertifikavimo paslaugų teikėją	ADIC CA-A
Sertifikato galiojimo laikas	2023-05-19 09:53 - 2026-05-18 09:53
Informacija apie būdus, naudotus metaduomenų vientisumui užtikrinti	-
Pagrindinio dokumento priedų skaičius	0
Pagrindinio dokumento pridedamų dokumentų skaičius	0
Programinės įrangos, kuria naudojantis sudarytas elektroninis dokumentas, pavadinimas	Elpako v.20230616.2
Informacija apie elektroninio dokumento ir elektroninio (-ių) parašo (-ų) tikrinimą (tikrinimo data)	Tikrinant dokumentą nenustatyta jokių klaidų (2023-06-27)
Elektroninio dokumento nuorašo atspausdinimo data ir ją atspausdinęs darbuotojas	2023-06-27 nuorašą suformavo Viktoras Šmitas
Paieškos nuoroda	-
Papildomi metaduomenys	-